

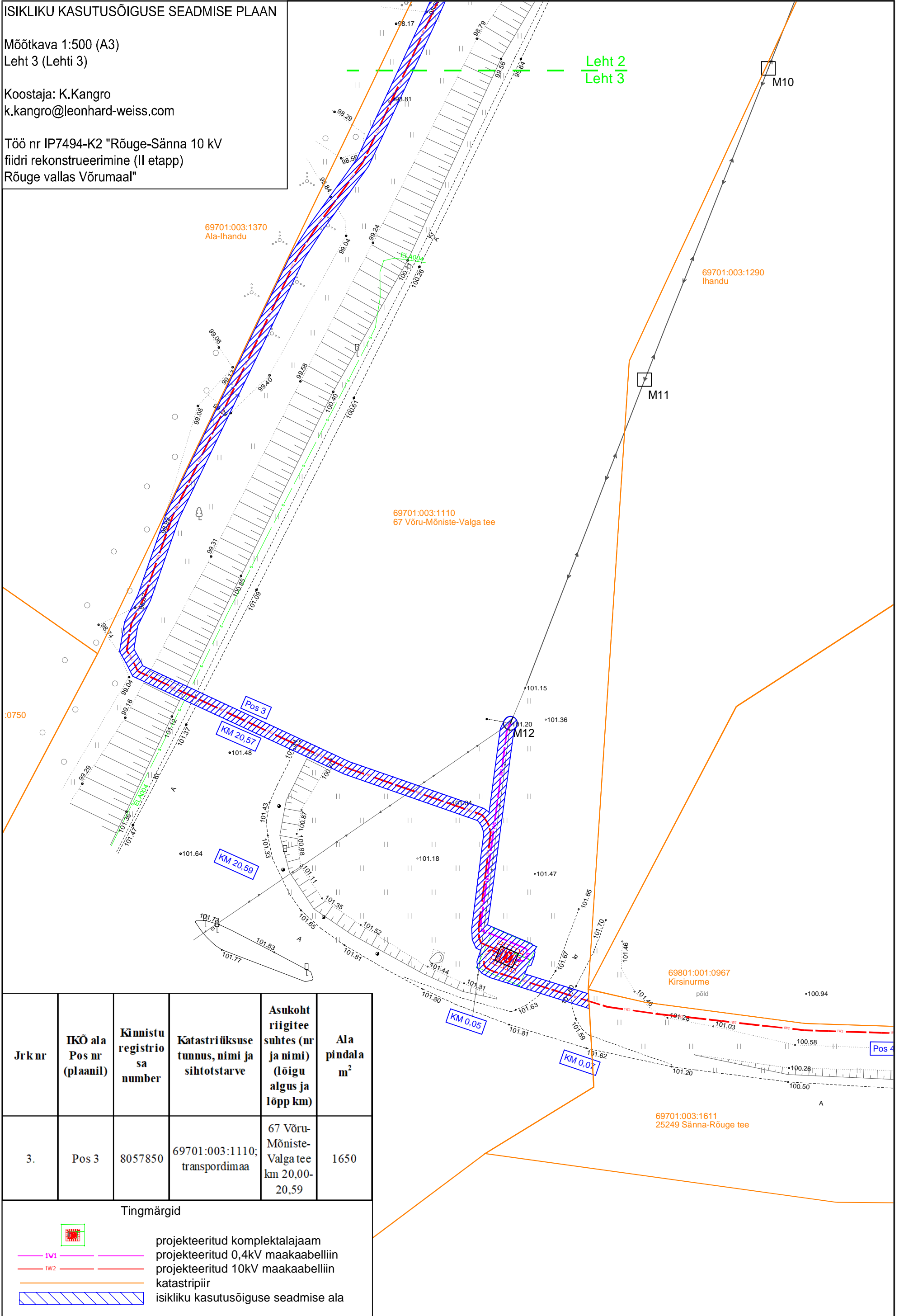
ISIKLIKU KASUTUSÕIGUSE SEADMISE PLAAN

Mõõtkava 1:500 (A3)
Leht 3 (Lehti 3)

Koostaja: K.Kangro
k.kangro@leonhard-weiss.com






Töö nr IP7494-K2 "Rõuge-Sänna 10 kV
fidri rekonstrueerimine (II etapp)
Rõuge vallas Võrumaal"

Leht 2
Leht 3



| Jrk nr | IKÕ ala Pos nr (plaanil) | Kinnistu registriosa number | Katastriüksuse tunnus, nimi ja sihtotstarve | Asukoht riigitee suhtes (nr ja nimi) (lõigu algus ja lõpp km) | Ala pindala m ² |
|--------|--------------------------|-----------------------------|---------------------------------------------|---------------------------------------------------------------|----------------------------|
| 3. | Pos 3 | 8057850 | 69701:003:1110; transpordimaa | 67 Võru-Mõniste-Valga tee km 20,00-20,59 | 1650 |

Tingmärgid

-  projekteeritud komplektalajaam
-  projekteeritud 0,4kV maakaabelliin
-  projekteeritud 10kV maakaabelliin
-  katastripiir
-  isikliku kasutusõiguse seadmise ala